دولـة فلسـطين
وزارة الحكـم المحلـي

State Of Palestine
Ministry OF Local Government

اللجنـة الاقليميـة للتخطيـط والبنـاء
محافظـة رام الله والبـيرة

رقم المشروع على نظام جيومولج	9825	التدقيق حسب المواصفات التربسيمية رقم	61.24
رقم المشروع حسب اللجنة الاقليمية		رقم المشروع حسب اللجنة المحلية	18ج/15/2023
البلدة/المحافظة	رام الله / رام الله والبيرة		
المشروع يقع ضمن مخطط هيكلي	رام الله		
المشروع يقع ضمن اراضي	رام الله		
لجنة التنظيم والبناء المختصة	اللجنة المحلية للتنظيم والبناء		
نوع المشروع	تعديل تنظيمي		

اسم المشروع: مشروع تنظيم تفصيلي لتوسعة طريق ودرج من 1.5 متر الى 4 متر تمر بالقطع (24+25+26+57) من حوض 19 المدينة حي 14 النصر من اراضي مدينة رام الله

مفتاح الخارطة

- حد المشروع (في الوضع القائم والمقترح)
- حد شارع مصدق او مقترح او حد استعمال
- حد قطعة ارض او شارع تسوية
- اسوار باطون
- سناسل
- سكن ب
- متعدد الاستعمال
- حد مبنى
- شارع مصدق
- متعدد الاستعمال باحكام خاصة
- درج مقترح
- خط الارتداد المقترح

رقم الشارع: 55 — الارتداد عن جانبي الشارع: 5 5 — عرض الشارع: 12

غاية المشروع	تنظيم المنطقة	مقدم المشروع	دائرة الأبنية والتخطيط / بلدية رام الله
الشبكة المستخدمة في تصحيح قراءات GPS\GNSS		مالك المشروع	بلدية رام الله
الحوض/الاحواض	حوض 19 المدينة	الجهة التي قامت بالمسح الميداني	بلدية رام الله
الموقع او الحي	حي 14 النصر	جهة التصميم	دائرة الأبنية والتخطيط / بلدية رام الله
القطعة/القطع	حسب الموضح في الجدول	الموبايل	2945555 / 622
مصدر المخطط الهيكلي	سلطة الاراضي	الايميل	s.abughazal@ramallah.ps
تاريخ تصديق المخطط الهيكلي	1998	الختم والتوقيع	دولة فلسطين State of Palestine
الدقة المكانية للمخطط الهيكلي المعتمد	50سم		
هل ضمن حدود المشروع أية مخططات مصدقة غير مدخلة على جيومولج؟	لا	مساحة المشروع	6690 m2
مصدر قطع الاراضي	سلطة الاراضي	تاريخ الطباعة	7/2023 — مقياس الرسم 1 / 500
		اسم ملف الاوتوكاد	رام الله - بلدية رام الله - تعديل تنظيمي - رقم 9825

مخطط الوضع القائم

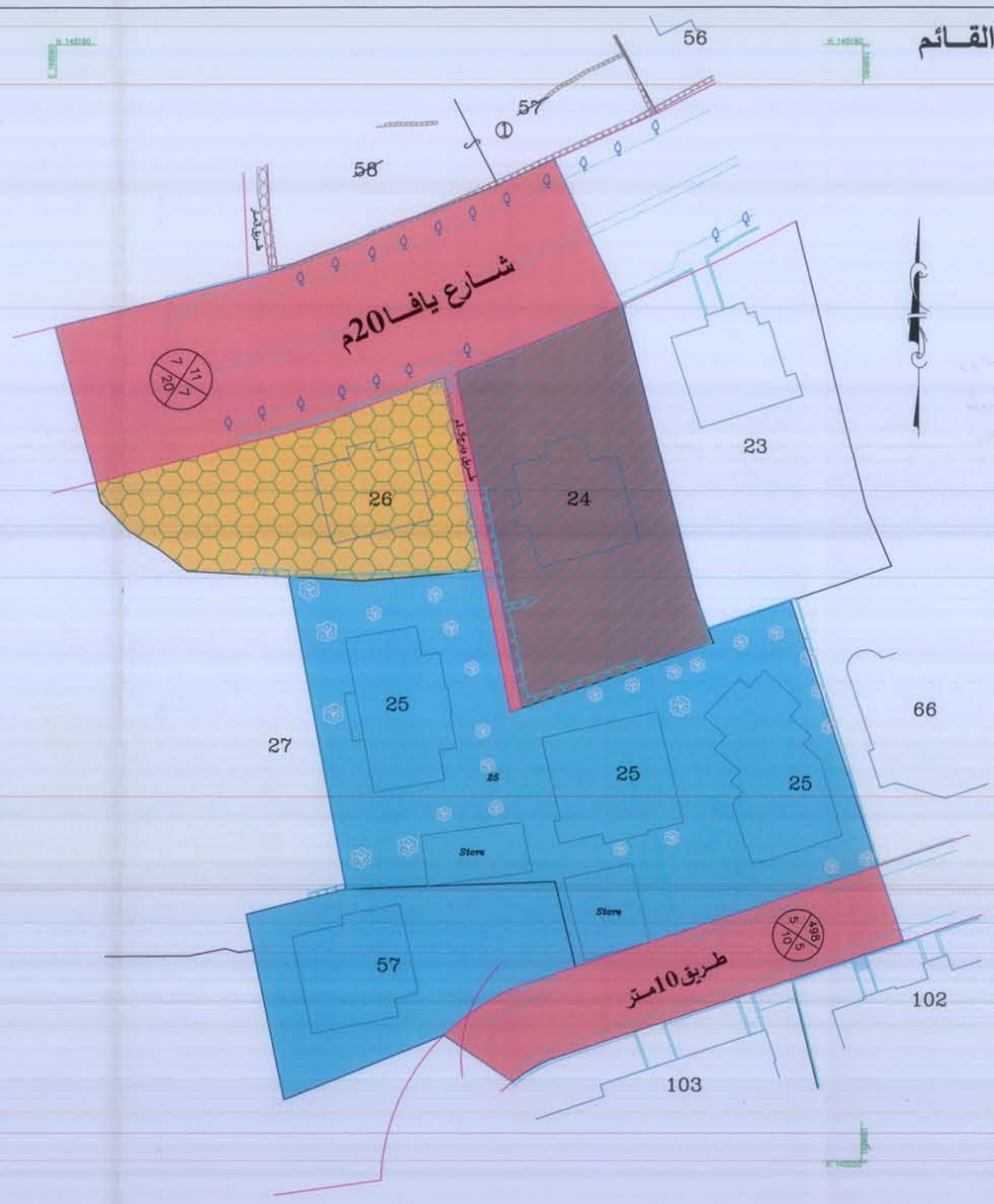

مخطط الوضع المقترح

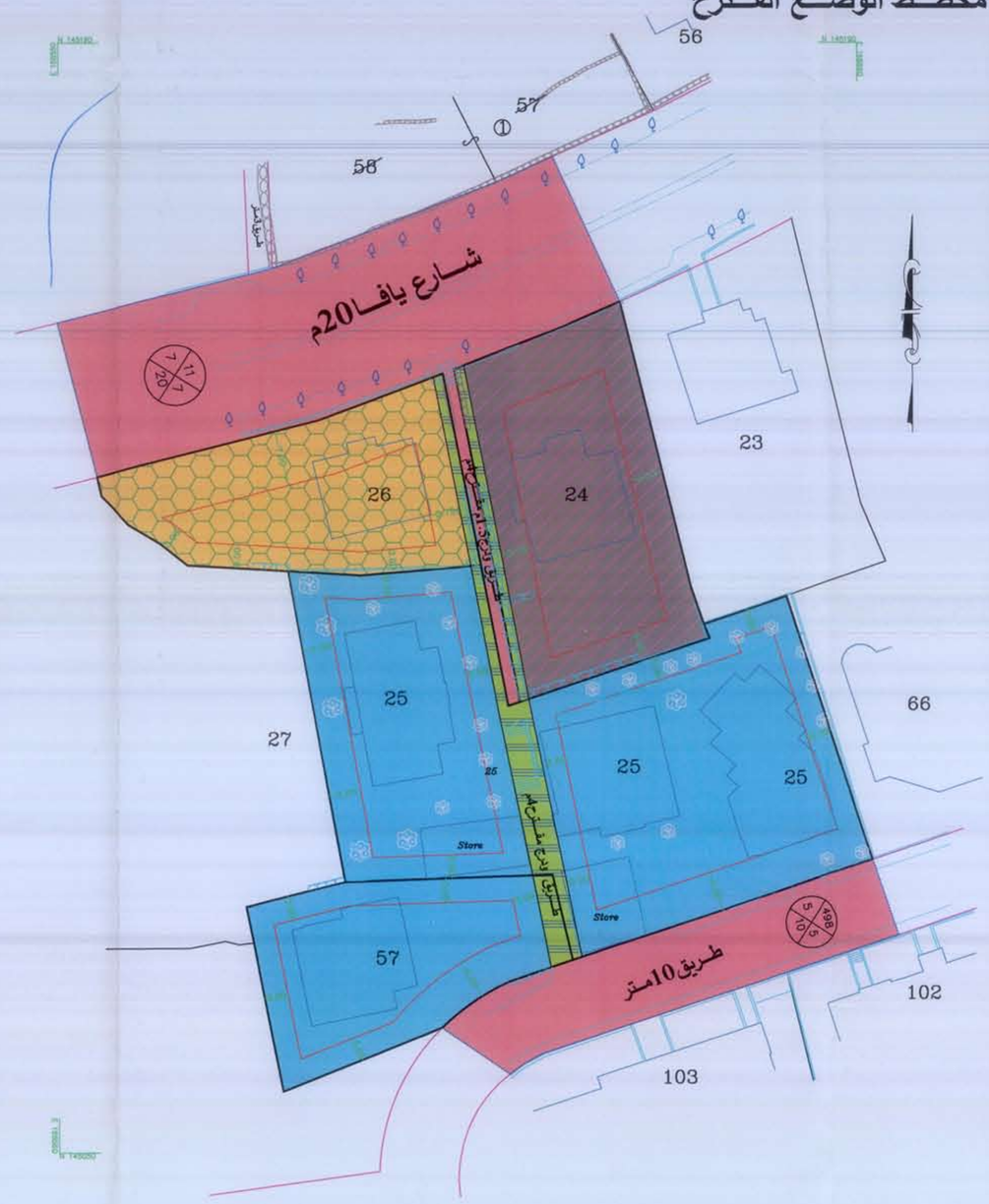

دليل الموقع العام مقياس 1 / 5000

دليل الموقع العام مقياس 1 / 50000

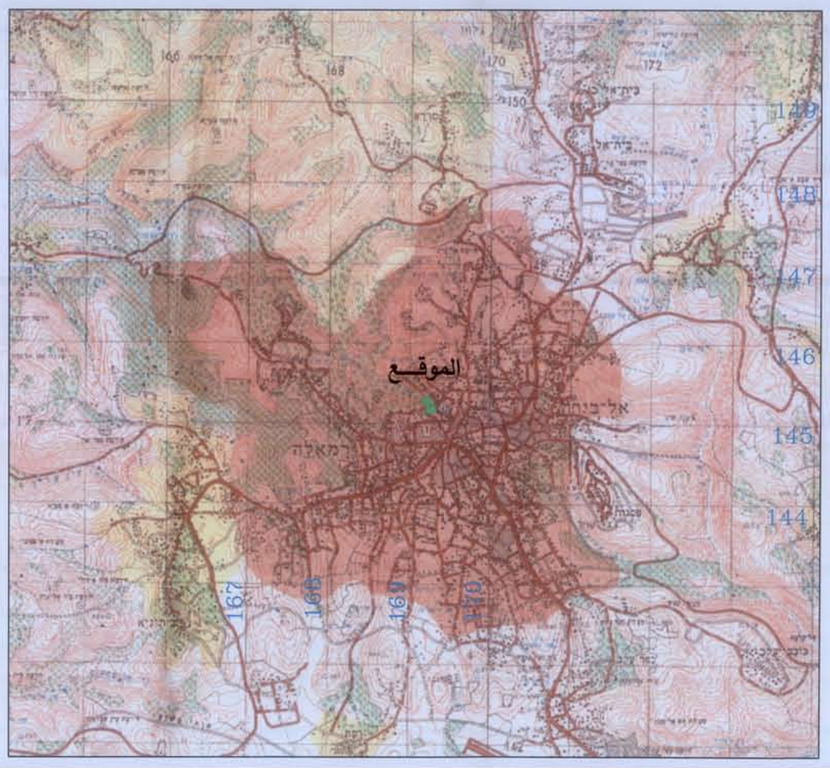

جدول مساحات الاقتطاعات و النسب المئوية

رقم القطعة	رقم الحوض	رقم الحي	المساحة المسجلة	المساحة المحسوبة	مساحة الاقتطاع قبل م 2	النسبة المئوية قبل %	مساحة الاقتطاع بعد م2	النسبة المئوية بعد %
24	19	النصر 14	1001	-	0	0.00	52	5.21
25	19	النصر 14	2256	-	0	0.00	126	5.60
26	19	النصر 14	782	-	0	0.00	31	3.90
57	19	النصر 14	696	-	0	0.00	29	4.10

اللجنـة المحليـة للتنظيـم والبنـاء

تـدقيق مديريـة الحكـم المحلـي
قسـم المعلومـات التنظيميـة

التـاريخ : _____

موافقـة وزارة الاثـار

لا مانع من استكمال اجراءات الدراسة بما لا يتعارض مع الانظمة والاحكام.

التـاريخ : 2023/9/6

تـدقيق المواصـفات التربسيمية - جيومـولج

المـدير

مهنـدس التـدقيق
22/8/2023

موافقـة وزارة النقـل والمواصـلات

5/48/2023 تم مراجعة الدراسة بتاريخ 27/8/2023 واستكمال ما ورد بها من ملاحظات.

قـرار اللجنـة الاقليميـة للتنظيـم والبنـاء بايـداع المشـروع للاعـتراض

(او مجلـس التنظيـم الاعلـى باعـادة الايـداع)

المحافظـة	رام الله والبـيرة	البلـدة	رام الله
نوع المشروع	تعـديل تنظيمـي		
مصمم المشروع	بلديـة رام الله		
مالك المشروع	بلديـة رام الله		

دولـة فلسـطين
وزارة الحكم المحلي
استنادا الى قانون تنظيم المدن والقرى
رقم 79 لسنة 1966
محافظة رام الله والبيرة
منطقة تنظيم محلية
1500/47/2023 مشروع تعديل
اللجنة الاقليمية للتنظيم والبناء
بجلسة رقم 12.9.2023 بتاريخ 16.8.2023
قررت ايداع المشروع المذكور اعلاه للإعتراض
لمدة ستة اسابيع
سكرتير اللجنة الاقليمية — رئيس اللجنة الاقليمية

قـرار مجلـس التنظيـم الاعلـى

قـرر مجلـس التنظيـم الاعلـى وضـع المشـروع موضـع التنفيـذ

امين سر مجلس التنظيم الاعلى
م . فـاتن تمـراز
التـاريخ : _____

رئيس مجلس التنظيم الاعلى
م . مجدي الصالح
التـاريخ : _____